


2019年度版 『仙台の自然』 の使い方

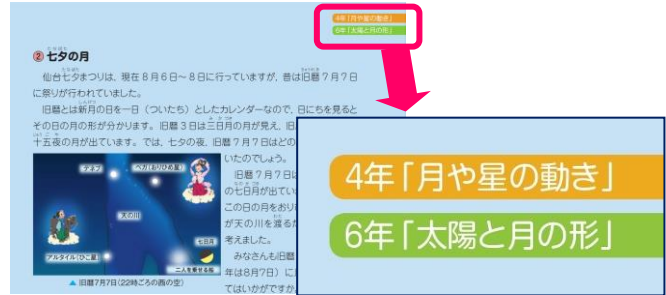
表紙について

片平丁小学校学区内の広瀬川沿いに見られる、「経ヶ峰」の写真です。



教科書との関連について

ページの上部に内容に関連する**教科書の単元名を入れて**授業でより活用できるようにしています。**身近な仙台の自然と教科書を関連付けた授業**ができます。普段の授業でぜひ御活用ください。



学区の表示について

写真に**学区を示しているページ**があります。実際にフィールドに出かけて実物を見ることができます。




地層インデックスについて

仙台の地層の重なりが見て分かるように、関係するページの左側に「地層インデックス」を追加しました。6年「大地のつくり」で活用できます。



情報の更新について

最新の情報に基づいて「雲の種類と高さ」の図を改訂しました。(p. 93) 5年『天気の変化』で活用できます。



生物多様性のページについて

このように、地球上の様々な生きものが、つながりがかり合いながら生きていることを「**生物多様性**」と言います。生物多様性を守ることが、わたしたちの豊かな生活につながっていきます。そのためにも、様々な生きものとのつながりを感じて、一緒に生きていくことがとても大切です。



今年度新しく追加したページです。

理科の学習のまとめ6年「地球に生きる」で、人と環境の関わりについて学習する際に活用できます。

「仙台の自然」は教室に保管し、授業時間だけでなく、休み時間や校外学習の時などに見童が自由に手に取れるようにしてください。「仙台の自然」は、6年生まで使用しますので、確実に上の学年に引き継いでください。